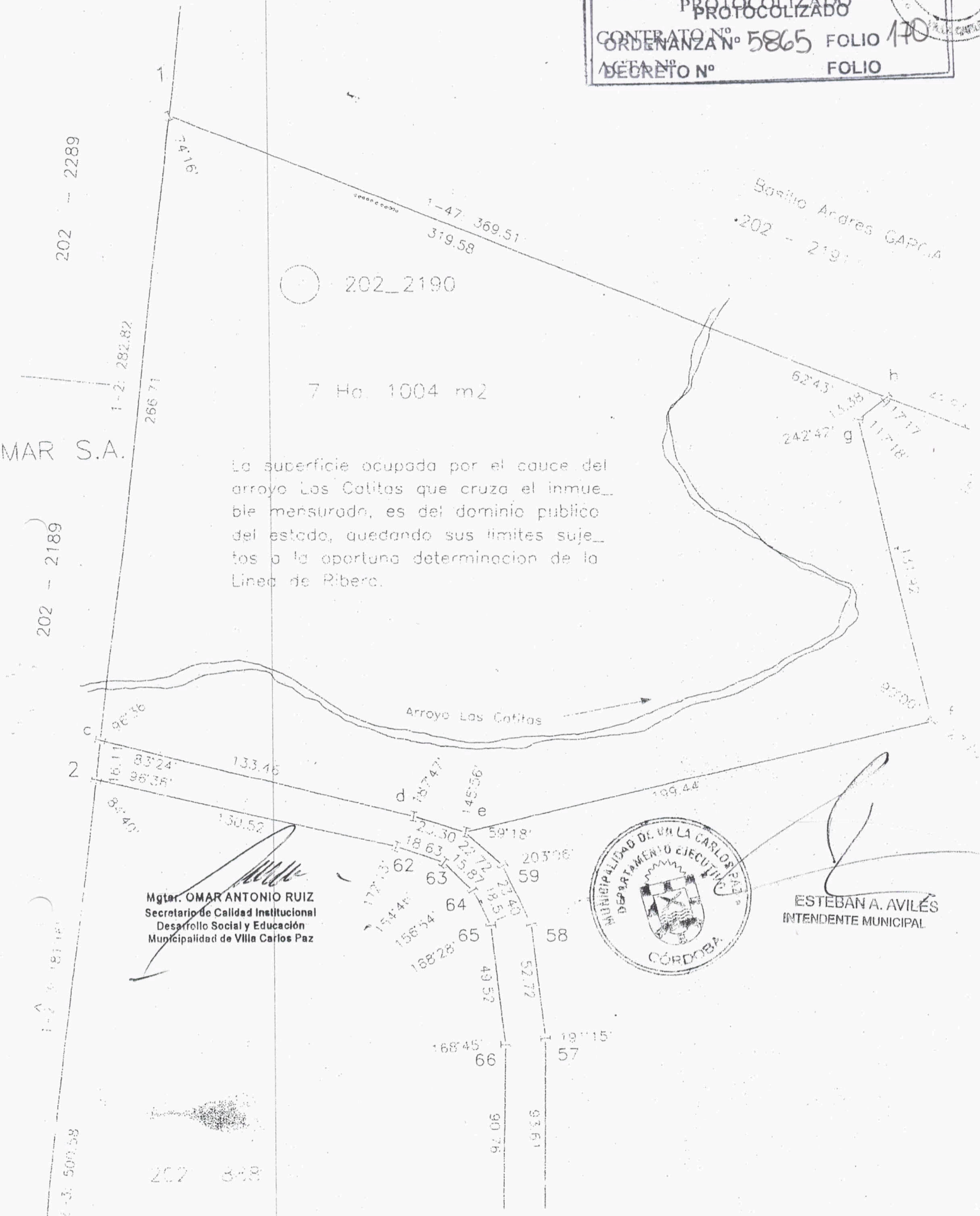


MENSURA Y SUBDIVISION

ESC 1:2000



PROTOCOLIZADO
 PROTOCOLIZADO
 ORDENANZA N° 5865 FOLIO 170
 DECRETO N° FOLIO



La superficie ocupada por el cauce del arroyo Las Catitas que cruza el inmueble mensurado, es del dominio público del estado, quedando sus límites sujetos a la oportuna determinación de la Línea de Ribera.

Mgter. OMAR ANTONIO RUIZ
 Secretario de Calidad Institucional
 Desarrollo Social y Educación
 Municipalidad de Villa Carlos Paz



ESTEBAN A. AVILES
 INTENDENTE MUNICIPAL


Prof. Gustavo A. Molina
 SECRETARIO LEGISLATIVO
 CONCEJO DE REPRESENTANTES
 DE VILLA CARLOS PAZ

Lic. Walter Gispert
 PRESIDENTE
 CONCEJO DE REPRESENTANTES
 DE VILLA CARLOS PAZ

Mgter. OMAR ANTONIO RUIZ
 Secretario de Calidad Institucional
 Desarrollo Social y Educación
 Municipalidad de Villa Carlos Paz

ESTEBAN A. AVILES
 INTENDENTE MUNICIPAL

MÓNICA A. DE GINER AMI
 Oficial Mayor
 Municipalidad de Villa Carlos Paz



Colinas 1932000

Registro Gen.
De la
Provincia de Córdoba

Nombre: MAIQUES MARTIN

Nro. Solicitud: 201200376752

DNI: 28268968

CUIT:

Interes Legítimo: Abog. Escrib.,
Proc. Martill., Ing.
o Agrimensor

Nro. Único: 2012308599

Medida: PUB 154322 / 2012

Fecha de Versión: 27/06/2012

Fecha de Emisión: 10/07/2012

En relación a la presente
inscripción domial existen
documentos en proceso



PROTOCOLIZA
CONTRATO N°
ORDENANZA N° 5865
ACTA N°
DECRETO N°

SIN VALOR DE
CERTIFICACION
REGISTRAL

171



433.578 FUENTES (23-04) CATASTRO:

LOTE DE FERRERÍA: Ubicado en Colinas, de Villa Carlos Paz, Pedanía San Roque, DPTO. FUERTE, desig. c. LOTE "A", sin desig. de maz. que mide y linda: al N.E. línea 1-47:369,5lms., 2° línea 47-46:266,81/ ms., 3° línea 46-45:38,50ms., todo c. parc. 202-2191 de D. García, al E. línea quebrada de 14 tramos, 1° línea 45-44:34,40ms., 2° línea 44-43:61,09ms., 3° línea 43-42:37,47ms., 4° línea 42-41:168,93ms., 5° línea 41-40:25,03/ ms., 6° línea 40-39:31,68ms., 7° línea 39-38:101,20ms., todas con parc. 202-1992 de A. Cogote, 8° línea 38-37:103,53ms., 9° línea 37-36:40,03ms., 10° línea 36-35:45,09ms., 11° línea 35-34:53,73ms., todas con parc. 202-1891 de A. I. Fernandez, 12° línea 34-33:21,65ms., 13° línea 33-32:55,06ms., 14° línea 32-31:121,55ms., todas con calle Roma, al S. línea quebrada de 21 tramos, 1° línea 31-30:20,19ms., 2° línea 30-29:16,45ms., 3° línea 29-28:27,43ms., 4° línea 28-27:70,54ms., 5° línea 27-26:41,50ms., 6° línea 26-25:92,44ms., 7° línea 25-24:25,5lms., 8° línea 24-23:57,68/ ms., 9° línea 23-22:64,62ms., 10° línea 22-21:9,76ms., 11° línea 21-20:18,14ms., 12° línea 20-19:35,8lms., 13° línea 19-18:33,74ms., 14° línea 18-17:52,94ms., 15° línea 17-16:170,79ms., 16° línea 16-15:36,19ms., 17° línea 15-14:48,05ms., 18° línea 14-13:43,87ms., 19° línea 13-12:59,85ms., 20° línea 12-11:23,66ms. y línea 11-10:42,55ms., todas con camino a Cabalango, y cerrando el polígono al O. línea quebrada de tramos, 1° línea 10-9:252,50ms., con parc. 202-1555, 2° línea 9-8:244,33ms., 3° línea 8-7:10,9lms., 4° línea 7-6:91,38ms., 5° línea 6-5:85,19ms., 6° línea 5-4:31,36ms., 7° línea 4-3:43,10ms., todas con parc. 202-1959, de I. L. Fernandez, 8° línea 3-2:500,58ms., con parc. 202 y 2089 de L. Toranzo, 9° línea 2-1:282,82ms., en pte. con parc. 202-2189 y en pte. con parc. 202-2289, lo que hace una SU. SOCIAL DE 74Has. 3.800ms2. - Plano n° 114.626.-

NOTA: Por Subdivisión adjunto Planilla Bl. -

433.578 (23-04) ANTECEDENTE DOMIAL F032720/05-

a) TITULARIDAD SOBRE EL DOMINIO	%	b) GRAVAMENES, RESERVISIONES e INTERDICCIONES	c) CANCELACIONES	d) CERTIFICACIONES N° Fecha y Cof. No Carnet - Jurisdicción
1° - FUENTE FERRERÍA DE VILLA CARLOS PAZ. Por Mensura y Subdivisión exp. 0033-52989/95.- S/S/3: VILLA CARLOS PAZ: VALE. -	100%			8612 04-03-97. Venta Esc. Gral. de Gobierno. Lote 6 Mz. 109. Testado Reg. NO Val. de. - 8613 04-03-97. Venta Esc. Gral. de Gob. L. 5 Mz. 109. 8617 04-03-97. Venta Esc. Gral. de Gob. L. 5 Mz. 110.

MATRICO

DESCRIPCION DEL INMUEBLE

20-02-96.- PROVINCIA DE CORDOBA - MINISTERIO DE ECONOMIA Y HACIENDA - REGISTRO GENERAL DE LA PROVINCIA - LEY NAC. 17.801

Vº Bº

AGENCIA

AGENCIA
AGENCIA
AGENCIA

Prof. Gustavo A. Molina
SECRETARIO LEGISLATIVO
CONCEJO DE REPRESENTANTES
DE VILLA CARLOS PAZ

Mgter. OMAR ANTONIO RUIZ
Secretario de Calidad Institucional
Desarrollo Social y Educación
Municipalidad de Villa Carlos Paz



Lic. Walter Gilbert
PRESIDENTE
CONCEJO DE REPRESENTANTES
DE VILLA CARLOS PAZ

ESTEBAN A. AVILÉS
INTENDENTE MUNICIPAL

MÓNICA A. DE GIROLAMO
Oficial Mayor
Municipalidad de Villa Carlos Paz

Nombre: MAIQUES MARTIN
Nro. Solicitud: 201200376752
DNI: 28268968
CUIT:
Interes Legítimo: Abog. Escrib.,
Proc., Martill., Ing.
o Agrimensor
Nro. Único: 2012308599
Medida: PUB 154322 / 2012

Fecha de Versión: 27/06/2012
Fecha de Emisión: 10/07/2012

En relación a la presente inscripción dominial existen documentos en proceso


PROTOCOLIZADO

ORDENANZA Nº 5865
SECRETO Nº 5 FOLIO 5

**SIN VALOR DE
CERTIFICACION
REGISTRAL**

172

<p>MATRICULA</p> <p>433.578 - PUNILLA (23-04)</p> <p>CATASTRO: 00433578 - Rinc:08881</p> <p>PLANO: 114.626</p>	<p>Derechos, Restricciones, Gravámenes e Interdicciones</p>	<p>Derechos, Restricciones, Gravámenes e Interdicciones</p>	<p>Derechos, Restricciones, Gravámenes e Interdicciones</p>	<p>REGISTRO GENERAL DE LA PROVINCIA DE CORDOBA</p> <p>201200376752</p>
<p>433.578 - PUNILLA (23-04)</p>	<p>Derechos, Restricciones, Gravámenes e Interdicciones</p> <p>LOTE 202-2190: Sup. 7Has. 1004ms2. - Los límites del pte. lote quedan sujetos a la oportuna determinación de la Línea de Ribera, por el Arroyo Las Cavitas que lo cruza. -</p>	<p>Derechos, Restricciones, Gravámenes e Interdicciones</p> <p>LOTE 202-1888: Sup. 26Has. 3370ms2. - NOTA: Por Rectificación de Mensura y Loteo, Expte-0033-11838/98, Expte. Adm. 0032-031145 del 15/12/2004, Ver. PLANO nº 126.531. Por Conv. Mat/862.400 C/BI al BIO, Ofc. 11/03/2005. -</p>	<p>Derechos, Restricciones, Gravámenes e Interdicciones</p> <p>LOTE 202-2090: Sup. 39Has. 2686ms2. - Por LOTE0, Exp. 0033-59724/96, Se adjunta Planillas B-1 a B-23 inclusive. Of. 21/01/997. - NOTA: se adjuntan Planillas B-2 a B-24 inclusive, y no como se consignara. Of. 29/05/98. -</p>	<p>REGISTRO GENERAL DE LA PROVINCIA DE CORDOBA</p> <p>201200376752</p>
<p>MATRICULA</p> <p>433.578 - PUNILLA (23-04)</p>	<p>Derechos, Restricciones, Gravámenes e Interdicciones</p> <p>CALLE PUBLICA: Sup. 1Ha. 6740ms2. -</p>	<p>Derechos, Restricciones, Gravámenes e Interdicciones</p>	<p>Derechos, Restricciones, Gravámenes e Interdicciones</p>	<p>REGISTRO GENERAL DE LA PROVINCIA DE CORDOBA</p> <p>201200376752</p>



Lic. Walter Gispert
PRESIDENTE
CONCEJO DE REPRESENTANTES
DE VILLA CARLOS PAZ

Prof. Gustavo A. Molina
SECRETARIO LEGISLATIVO
CONCEJO DE REPRESENTANTES
DE VILLA CARLOS PAZ

Prof. Gustavo A. Molina
SECRETARIO LEGISLATIVO
CONCEJO DE REPRESENTANTES
DE VILLA CARLOS PAZ

Lic. Walter Gispert
PRESIDENTE
CONCEJO DE REPRESENTANTES
DE VILLA CARLOS PAZ

Mster. OMAR ANTONIO RUIZ
Secretario de Calidad Institucional
Desarrollo Social y Educación
Municipalidad de Villa Carlos Paz

ESTEBAN A. AVILÉS
INDEPENDIENTE MUNICIPAL

MÓNICA A. DE GIROLAMO
Oficial Mayor
Municipalidad de Villa Carlos Paz



REGISTRO GENERAL DE LA PROVINCIA DE CORDOBA

201200376752

REGISTRO GENERAL DE LA PROVINCIA DE CORDOBA

201200376752