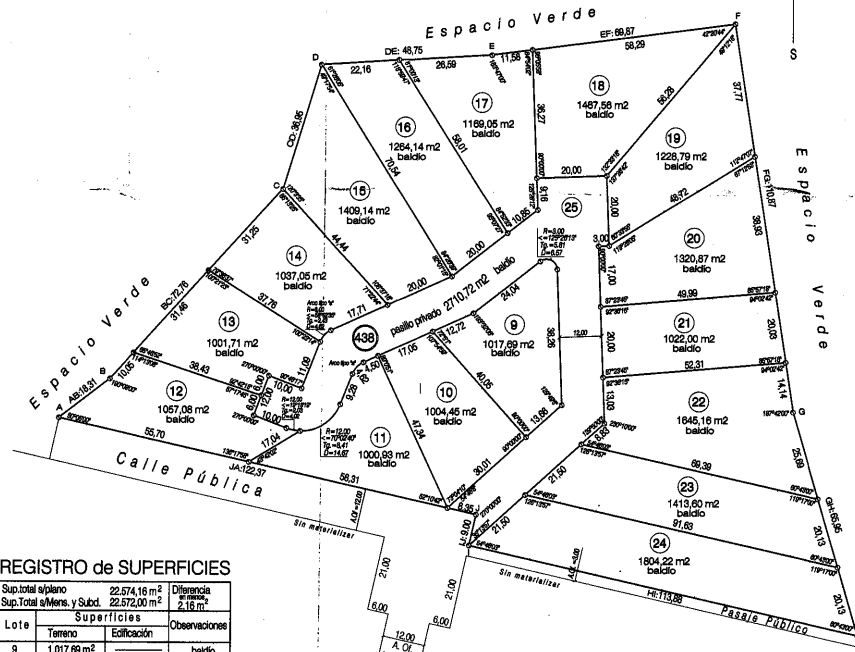


MENSURA y SUBDIVISIÓN
ESCALA 1:750



REGISTRO de SUPERFICIES

Lote	Terrano	Edificación	Observaciones
9	1.017,89 m ²		baldeo
10	1.004,45 m ²		baldeo
11	1.000,93 m ²		baldeo
12	1.057,08 m ²		baldeo
13	1.001,71 m ²		baldeo
14	1.037,05 m ²		baldeo
15	1.408,14 m ²		baldeo
16	1.284,14 m ²		baldeo
17	1.180,05 m ²		baldeo
18	1.487,58 m ²		baldeo
19	1.228,79 m ²		baldeo
20	1.320,87 m ²		baldeo
21	1.022,00 m ²		baldeo
22	1.845,16 m ²		baldeo
23	1.413,80 m ²		baldeo
24	1.804,22 m ²		baldeo
25	2.710,72 m ²		Pasillo Privado
M	22.574,16 m ²		

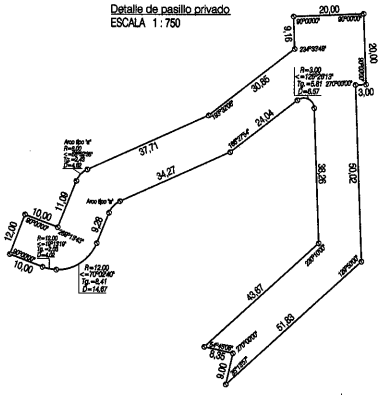
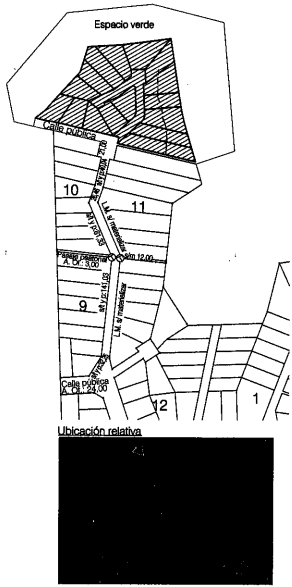
Simbología

- Mojón de hierro
- Línea arena mojonera
- Almadraca de hierro
- Almadraca de acero
- M.S. Mojón oculto

CROQUIS S/ TÍTULOS y PLANO
Plano Expte. 0033-1899/88 de la Dirección de Catastro
Plano Prot. 104.315 del Registro General de la Provincia

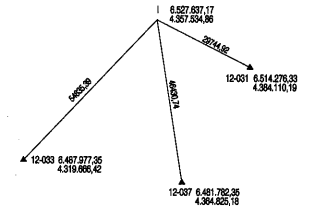


UBICACIÓN ESC. 1:4000
VILLA PARQUE SAN MIGUEL



Relacionamiento al Sistema Geodésico Provincial

Coordenadas Gauss Kruger
Pto X (Norte) Y (Este)
G 6.527.875,49 4.327.228,48
H 6.527.812,28 4.327.545,30
I 6.527.837,17 4.327.534,69



Plano de: MENSURA y SUBDIVISIÓN

Titular Registral: JUAN MANUEL PAEZ, CLAUDIA CAROLINA VERCELLONE y GUSTAVO EMILIO ARRIETE

UBICACIÓN: SEGÚN TÍTULOS (Departamento: Puntilla, Pedanía: San Roque, Lugar: Villa del Lago) / SEGÚN CATASTRO (Departamento: Puntilla, Pedanía: San Roque, Lugar: Villa Parque San Miguel)

DOMINIO: MATRÍCULA FOLIO REAL N° 462.827 / PROPIEDAD N° 23-04-2214850-2

Antecedentes relacionados: Expte. 0033-1899/88 de la D. de Catastro.

Observaciones: Plano confeccionado conforme a la Resolución Normativa N° 1/2011 de la Dirección de Catastro. Los ángulos no indicados son de 90°/00'00". El pasillo privado deberá ser escriturado como condominio de los propietarios del resto de las parcelas y no podrá ser transferido en forma independiente.

Propietarios: Hugo Néstor Ferrando (Métrico 12001)

ÁREA CARTOGRAFIA DGC-Córdoba, Fecha: 24 ABR 2012, Número de Plano: 23042214850-2, Número de Registro: 462.827

Revisión: REVISO / VISO, Fecha de Visión: 21 NOV 2012

DIRECCIÓN GENERAL DE CANTONAMIENTO AREA CARTOGRAFIA