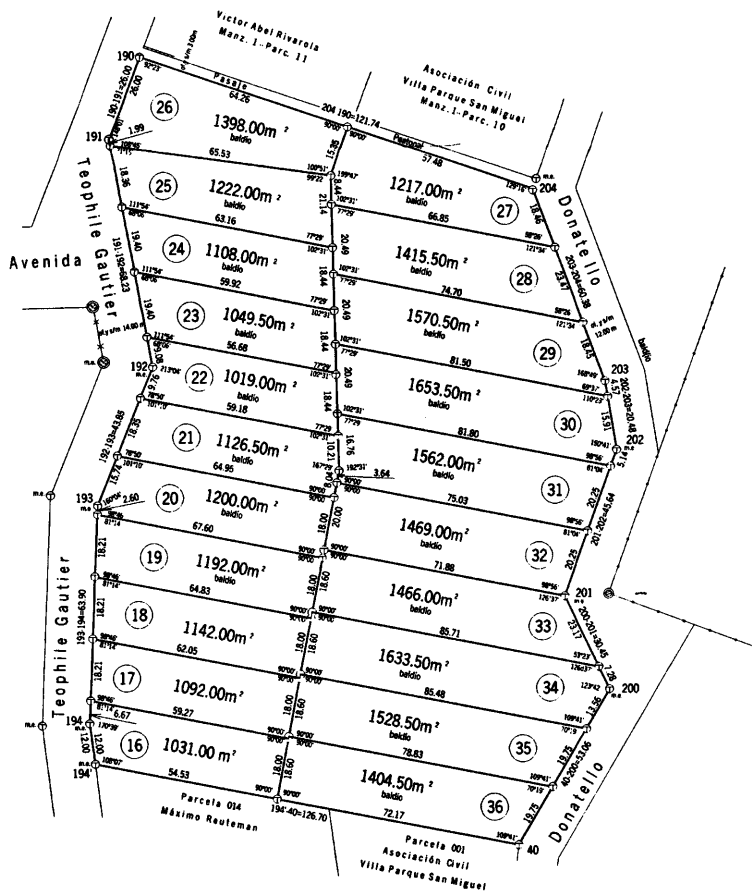


SUBDIVISIÓN

ESCALA 1:1000

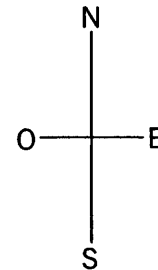


SIMBOLOGÍA

- ⊗ mojon de hierro
- ⊙ poste de homón
- ⊙ poste de madera
- límite entre mojones
- alambrado de hitos
- alambre tejido

Balance de Superficies

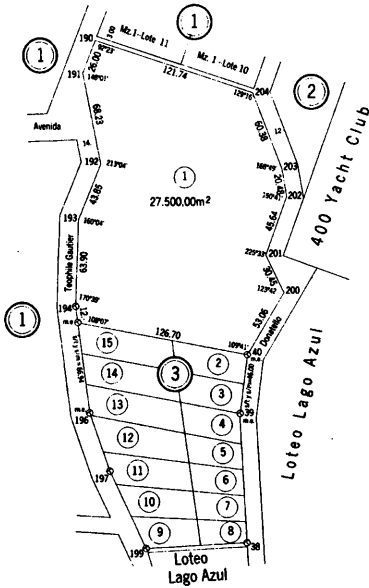
Sup. total s/plano		27.500,00m ²	Diferencia
Sup. total s/subdivisión		27.500,00m ²
Lote	Superficies		Observaciones
	Terreno	Edificación	
16	1.031,00m ²	baldío
17	1.092,00m ²	baldío
18	1.142,00m ²	baldío
19	1.192,00m ²	baldío
20	1.200,00m ²	baldío
21	1.126,50m ²	baldío
22	1.019,00m ²	baldío
23	1.049,50m ²	baldío
24	1.108,00m ²	baldío
25	1.222,00m ²	baldío
26	1.398,00m ²	baldío
27	1.217,00m ²	baldío
28	1.415,50m ²	baldío
29	1.570,50m ²	baldío
30	1.653,50m ²	baldío
31	1.562,00m ²	baldío
32	1.469,00m ²	baldío
33	1.466,00m ²	baldío
34	1.633,50m ²	baldío
35	1.528,50m ²	baldío
36	1.404,50m ²	baldío
M	27.500,00m²



UBICACIÓN

ESCALA 1:2500

y
Estado actual
Croquis s/plano N° 104.315 del Reg.Gral.
Exp.N°0033-18.991/88 de la D. de Catastro



Plano de Subdivisión (*)			
Titular Registral			
MICHELE NICOLE MARIE MARGUERITE PETIT			
(HOY SU SUCESIÓN)			
UBICACIÓN	SEGÚN TÍTULOS	SEGÚN CATASTRO	NOMENCLATURA CATASTRAL
	Departamento : Punilla	Departamento : Punilla	Provincial Municipal
	Pedanía : San Roque	Pedanía : San Roque	Dpto. 23 Ped. 04
	Municipio : Lugar o Barrio: Villa del Lago	Municipio : Lugar o Barrio: Villa del Lago	Pblo. 58 Circ. 37 Circ. Sec. 02 Sec.
Manzana 3 Lote 1	Calle Donatello s/n y Calle Teophile Gautier s/n	Manz. 431 Manz. Parc. 01 Parc.	
DOMINIO	MATRICULA N°		PROPIEDAD N°
	415.325		23-04-2244421/7
Antecedentes relacionados: Plano del expte. N° 0033-18991/88 de la D. de Catastro.			
Observaciones : Los ángulos no indicados son de 90°. (*) - Plano confeccionado conforme a la Resolución Normativa N° 7/79 de la D. de Catastro. La presente Subdivisión se realiza en base a las medidas lineales, angulares y de superficie del plano del Expte. 0033-18.991/88.			
Certifico haber realizado y amparado el trabajo en el terreno, finalizando las operaciones con fecha : 22/5/2004			
 Julio Cesar Comadas Apoderado Prof. Mand. N°164-P°327-T°2-1999		 Atilio A. Romero Ing Agrimensor-Mat.1007-1	
Expediente Prov. 0033-69503-2002 Fecha de visación 24 JUN. 2004			